



«УТВЕРЖДАЮ»

Заведующий МДОУ «Детский сад № 32»

Н. И. Голубева

2017 г.

СОГЛАСОВАНО

Начальник центра дорожного
и технического надзора пропаганды
безопасности дорожного движения
ГИБДД УМВД России по
Ярославской области

А. К. Иереев

СОГЛАСОВАНО

Директор департамента образования
мэрии города Ярославля

Е. А. Иванова

ПАСПОРТ

дорожной безопасности

муниципального дошкольного образовательного учреждения
«Детского сада № 32»

2017 год

Общие сведения

Муниципальное дошкольное образовательное учреждение «Детский сад № 32»
(наименование муниципального общеобразовательного учреждения – далее ОУ)

Тип ОУ: дошкольное образовательное учреждение

Местонахождение ОУ: 150042, г. Ярославль, ул. Блюхера, д. 60

Фактический адрес ОУ: 150042, г. Ярославль, ул. Блюхера, д. 60

Руководители ОУ:

Заведующий Голубева Наталья Ивановна 55-60-54
(телефон)

Старший воспитатель: Шувалова Татьяна Александровна 55-14-74
(телефон)

Ответственные сотрудники муниципального органа управления образованием:

Начальник отдела дополнительного образования и воспитательной работы департамента образования мэрии г. Ярославля Абрамова Елена Германовна 40-51-19
(должность) (фамилия, имя, отчество) (телефон)

Ведущий специалист отдела дополнительного образования и воспитательной работы департамента образования мэрии г. Ярославля Новак Дарья Александровна 40-51-18
(должность) (фамилия, имя, отчество) (телефон)

Ответственные от центра ДиТН ПБДД ГИБДД УМВД России по Ярославской области:

Заместитель начальника центра подполковник полиции Виноградов Олег Сергеевич 78-49-00
(должность) (фамилия, имя, отчество) (телефон)

Начальник отделения ПБДД центра майор полиции Ильина Наталья Владиславовна 78-49-29
(должность) (фамилия, имя, отчество) (телефон)

Старший инспектор ПБДД центра лейтенант полиции Вишнякова Кристина Вадимовна 78-49-88
(фамилия, имя, отчество) (телефон)

Ответственные за мероприятия по профилактике детского травматизма в ОУ:

Воспитатель: Веревкина Ирина Вячеславовна
(фамилия, имя, отчество)

55-14-74
(телефон)

Количество воспитанников: 220

Наличие уголка по БДД: в старших и подготовительных группах
(если имеется, указать место расположения)

Наличие кабинета по БДД: нет
(если имеется, указать место расположения)

Наличие автоплощадок по БДД: нет

Наличие автобуса в ОУ (школьного) или любого другого, предназначенного для перевозки обучающихся (воспитанников): нет
(при наличии автобуса)

Время работы ОУ: с 7.00 до 19.00

Время прием воспитанников в ОУ: с 7.00 до 8.30

Время ухода воспитанников из ОУ

с родителями (или законными представителями): с 16.30 до 19.00

Телефоны оперативных служб:

Единая служба спасения – 101, 112, 30-01-01

ОП «Дзержинский»- 55-02-02

Оперативный дежурный ДПС – 30-10-10, 32-88-13

Скорая медицинская помощь – 03,103

Скорая медицинская помощь Дзержинского района – 55-50-63

ГУЗ станция переливания крови - 54-03-45

Главная дежурная служба мэрии: (4852) 40-40-40, (4852) 40-40-41;

МУ «Центр гражданской защиты» города Ярославля: (4852) 30-55-55.

Приложения.

1. Образцы схем муниципального дошкольного образовательного учреждения:

1.1 План-схема района МДОУ «Детского сада № 32», пути движения транспортных средств воспитанников, их родителей (или законных представителей).

1.2 План-схема организации дорожного движения и маршруты движения воспитанников в непосредственной близости от МДОУ «Детского сада № 32».

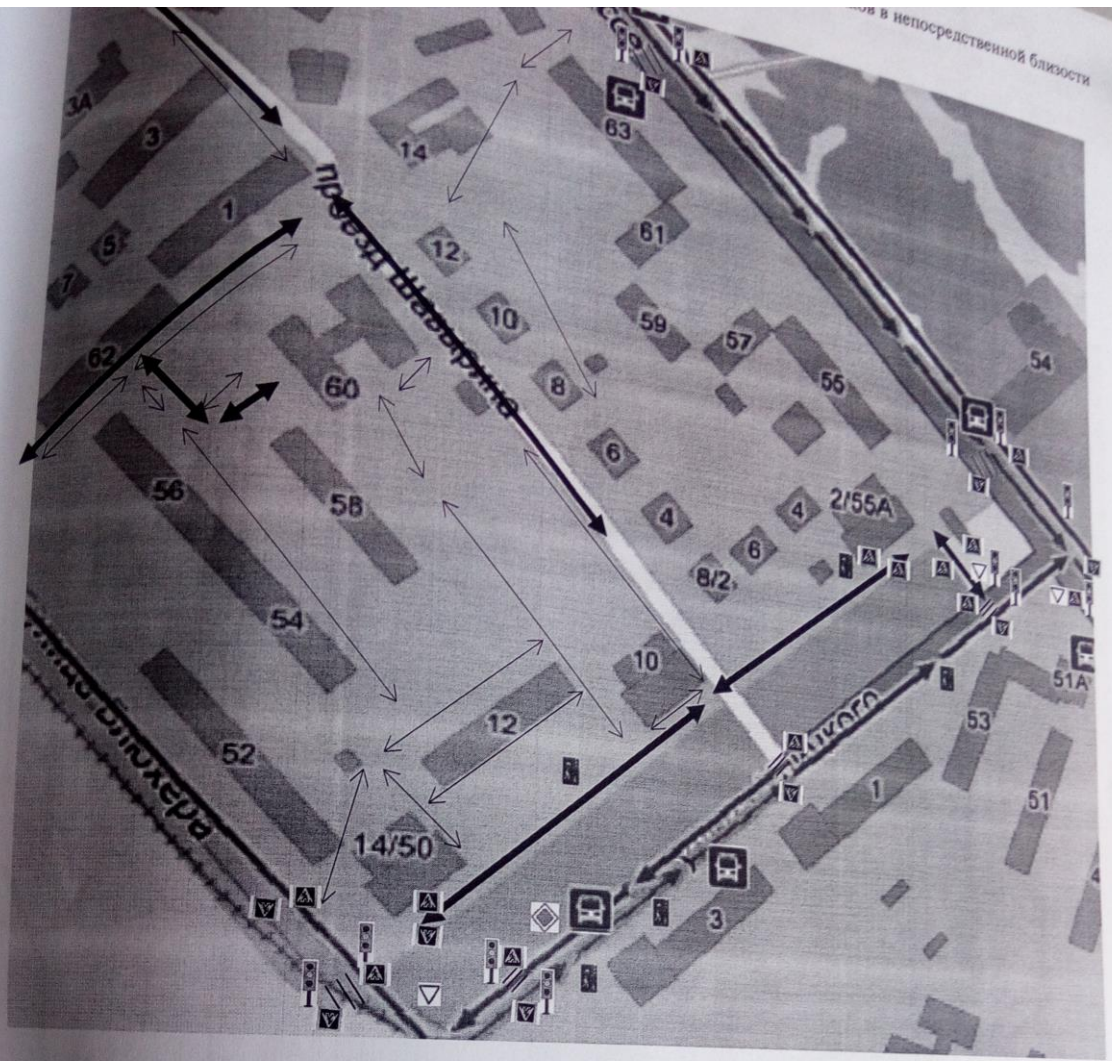
1.3 План-схема путей движения транспортных средств в местах разгрузки/погрузки и рекомендованных безопасных путей передвижения обучающихся по территории МДОУ «Детского сада № 32».

2. Пояснительная записка к паспорту дорожной безопасности муниципального общеобразовательного учреждения.

1.1 План-схема района МДОУ «Детский сад № 32», пути движения транспортных средств воспитанников, их родителей (или законных представителей)





- | | | | |
|--------|---|----|-----------------------------|
| ↔ | пути движения воспитанников | 40 | - ограничение скорости |
| ↔ | движение транспорта | ◆ | - главная дорога |
| ⚠ | 1.22 – дети | ▽ | - уступи дорогу |
| 5.19.1 | - 5.19.1 / 5.19.2/ - пешеходный переход | ▬ | - искусственная неровность |
| /// | - пешеходный переход | 🚦 | - светофорное регулирование |
| 🏠 | - жилая зона | | |
| ▲ | - искусственная неровность | | |





↔ пути движения воспитанников ОУ


↔ пути движения транспортных средств



 - 5.19.1 /5.19.2/ - пешеходный переход

/// - пешеходный переход

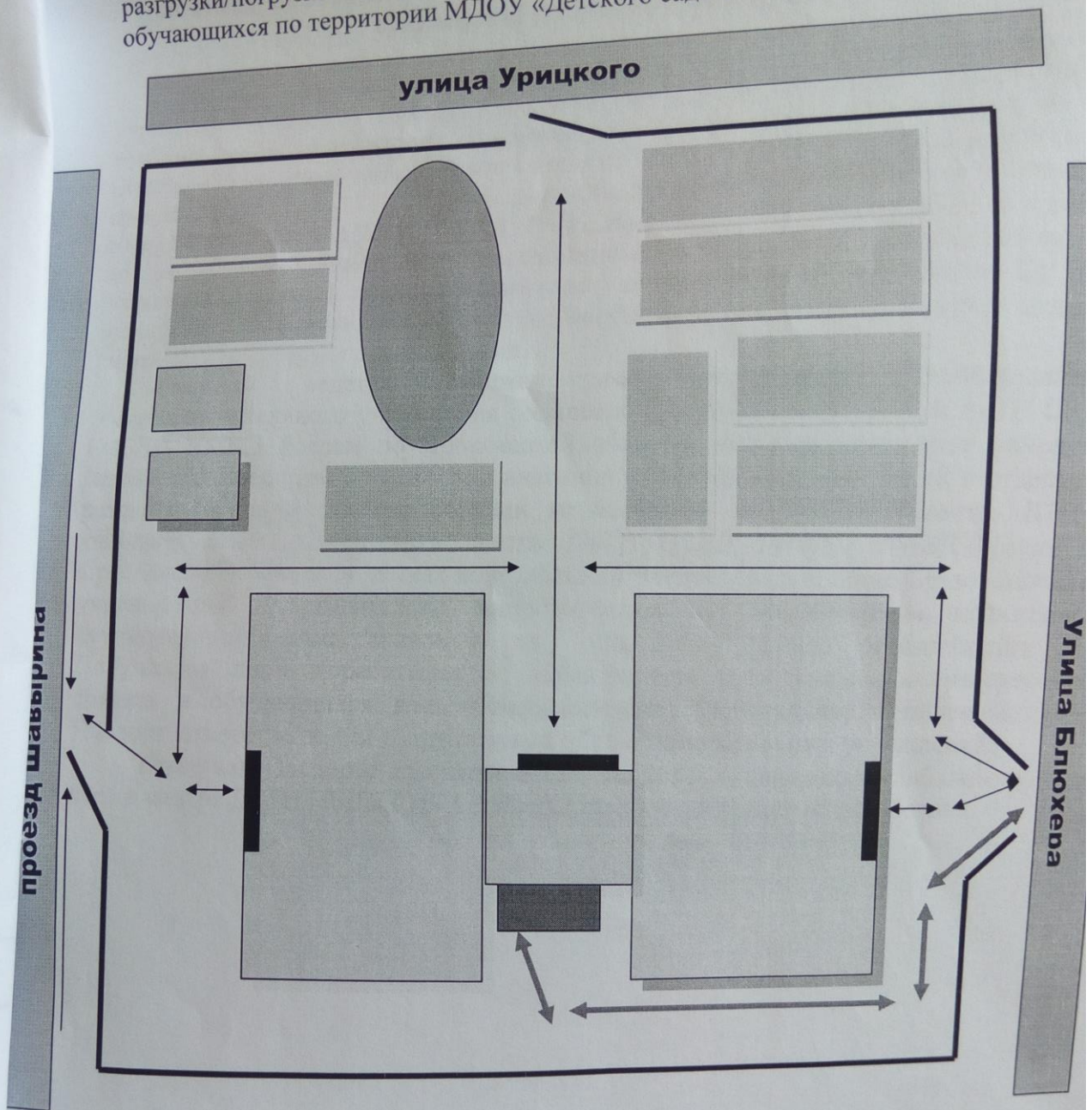
 - жилая зона

 - светофорное регулирование

 - главная дорога

 - уступи дорогу

1.3 План-схема путей движения транспортных средств в местах разгрузки/погрузки и рекомендованных безопасных путей передвижения обучающихся по территории МДОУ «Детского сада № 32»



- ↔ пути движения воспитанников ОУ
- ↔ пути движения транспортных средств разгрузки/погрузки
- ▭ - участки для прогулки детей
- - спортивная площадка
- - место

Пояснительная записка к паспорту дорожной безопасности муниципального
общеобразовательного учреждения

Паспорт дорожной безопасности муниципального общеобразовательного учреждения (далее – Паспорт) предназначен для отображения информации о муниципальном дошкольном образовательном учреждении «Детский сад № 32» (далее – ОУ) с точки зрения обеспечения безопасности воспитанников на этапах их перемещения «дом – ОУ – дом», для использования педагогов на этапах их по разъяснению безопасного передвижения и поведения воспитанников, их родителями (законных представителей), на улично-дорожной сети в работе маршруте «ОУ – дом», для подготовки мероприятий по предупреждению детского дорожно-транспортного травматизма.

Паспорт ведется ответственным сотрудником муниципального общеобразовательного учреждения совместно с сотрудниками центра ДиТН ПБДД ГИБДД УМВД России по Ярославской области, которые оказывают помощь в разработке Паспорта, а также при внесении необходимых изменений в отдельные разделы Паспорта (схемы, перечни мероприятий по предупреждению ДТП с участием детей). Сотрудники центра ДиТН ПБДД ГИБДД УМВД России по Ярославской области в рамках консультаций предоставляют общеобразовательным учреждениям предварительно проработанную (с обозначением пешеходных переходов, дорожных знаков и др.) план-схему района расположения ОУ. Полученная схема дорабатывается, обозначаются пути движения транспортных средств и обучающихся в/из образовательного учреждения, и переносятся в Паспорт ответственными сотрудниками общеобразовательных учреждений.

Оригинал Паспорта хранится в ОУ, копия - в контрольно-наблюдательном деле в центре ДиТН ПБДД ГИБДД УМВД России по Ярославской области.